

# Factura

MARÍA DEL ROSARIO , ALONZO ALVA DE AGUSTIN

Nit Emisor: 12101443

MARIA DEL ROSARIO ALONZO

14 AVENIDA 15-66 RESIDENCIAL PETAPA II, zona 7, SAN MIGUEL  
PETAPA, GUATEMALA

NIT Receptor: 3440958

Nombre Receptor: INSTITUTO GEOGRAFICO NACIONAL, INGENIERO  
ALFREDO OBIOLS GOMEZ

Dirección comprador: AVENIDA LAS AMERICAS 5-76 ZONA 13, CIUDAD  
DE GUATEMALA

NÚMERO DE AUTORIZACIÓN:

F7345053-F1AB-4038-90F0-FE840F9FFE93

Serie: F7345053 Número de DTE: 4054532152

Numero Acceso:

Fecha y hora de emisión: 30-nov-2025 09:08:55

Fecha y hora de certificación: 03-nov-2025 09:08:56

Moneda: GTQ

| #No      | B/S      | Cantidad | Descripcion   | P. Unitario con IVA (Q) | Descuentos (Q) | Otros Descuentos(Q) | Total (Q) | Impuestos      |
|----------|----------|----------|---|-------------------------|----------------|---------------------|-----------|----------------|
| 1        | Servicio | 1        | Pago de honorarios por servicios profesionales prestados al Instituto Geográfico Nacional, Ingeniero Alfredo Obiols Gómez del Ministerio de Agricultura, Ganadería y Alimentación durante el periodo correspondiente del 01 de noviembre de 2025 al 30 de noviembre de 2025, según Contrato Administrativo número 2025-202-10-28-49, Acuerdo Ministerial de Aprobación número RH-029- 202-6-2025. | 8,250.00                | 0.00           | 0.00                | 8,250.00  | IVA 883.928571 |
| TOTALES: |          |          |   |                         | 0.00           | 0.00                | 8,250.00  | IVA 883.928571 |

**CANCELADO**

\* Sujeto a pagos trimestrales ISR

Datos del certificador

Superintendencia de Administracion Tributaria NIT: 16693949

Razon: que se registra para hacer constar que la factura que precede, Serie F7345053 número de DTE 4054532152 de fecha 30 de noviembre de 2025; emitida por María del Rosario Alonzo Alva de Agustín, ampara el pago por servicios Profesionales; correspondiente al mes de noviembre del año 2025, según contrato número 2025-202-10-28-49 y Acuerdo Ministerial de Aprobación número RH-029-202-06-2025. Conste. Guatemala, 30 de noviembre del año 2025.




(f) MARIA DEL ROSARIO ALONZO ALVA DE AGUSTIN  
DPI/ 1715838921301

(f) Firma y sello del Responsable de la Verificación de los Servicios Contratados

Ingeniero Marcos Osmundo Sutil Carrillo  
Subdirector del Instituto Geográfico Nacional -IGN-  
Ing. Alfredo Obiols Gómez,  
con Funciones Temporales

Ingeniero David Isaac Gómez Gómez  
Director del Instituto Geográfico Nacional -IGN-  
Ing. Alfredo Obiols Gómez,  
con Funciones Temporales



|   |  |   |
|---|--|---|
|  | Identificador Documento del Verificador<br>Integrado No:<br><b>1762184245905</b> | Fecha de Generación:<br><b>Nov 3, 2025, 9:37 AM</b> |
| <b>Detalle de Documentos</b>  |  |   |
| <b>Tipo Documento:</b>  | FEL  |   |
| <b>Fecha Emisión:</b>   | 30/11/2025 09:08:55  |   |
| <b>Emisor:</b>  | 12101443   |   |
| <b>Agente de Retención:</b>   | No es agente de retención.   |   |
| <b>Establecimiento:</b>   | MARIA DEL ROSARIO ALONZO   |   |
| <b>Receptor:</b>  | 3440958-INSTITUTO GEOGRAFICO NACIONAL, INGENIERO ALFREDO OBIOLS GOMEZ            |   |
| <b>Monto Total:</b>   | GTQ GTQ 8250.000000  |   |
| <b>No. de Acceso:</b>   | 0  |   |
| <b>Autorización:</b>  | F7345053-F1AB-4038-90F0-FE840F9FFE93   |   |
| <b>Serie:</b>   | F7345053   |   |
| <b>Número del DTE:</b>  | 4054532152   |   |
| <b>Acuse de recibido:</b>   | FCID202520251103T09:08:5606:00F7345053F1AB403890F0FE840F9FFE93                   |   |
| <b>Fecha de la consulta:</b>  | 03/11/2025 09:36:59  |   |
| <b>Estado:</b>  | Activo   |   |
| <b>Asociado a una garantía mobiliaria:</b>  | No   |   |





### SITUACIÓN DEL CONTRIBUYENTE:

**NO PRESENTA INCUMPLIMIENTOS**



AI 03/11/2025 09:37:04 AM

| CONTRIBUYENTE Y/O EMISOR   |   |
|--|---|
| NIT  | 12101443                                  |
| NOMBRE   | MARÍA DEL ROSARIO, ALONZO ALVA DE AGUSTIN |
| RESUMEN  |   |
| TIPO DE INCUMPLIMIENTO   |   |
| <b>¡FELICITACIONES!</b><br><b>NO PRESENTA INCUMPLIMIENTOS TRIBUTARIOS</b>  |   |
| El no presentar incumplimientos, no garantiza que el contribuyente pueda obtener la "Solvencia Fiscal", ya que el proceso de emisión de la misma, considera otras obligaciones no incluidas en el Verificador Integrado. |   |

## INFORME MENSUAL DE ACTIVIDADES REALIZADAS

|  |                 |  |
|--|-----------------|--|
| No. Contrato Administrativo                                    |                 | 2025-202-10-28-49 ✓  |
| No. de Acuerdo Ministerial de Aprobación de Contrato:          |                 | RH-029-202-6-2025 ✓  |
| Tipo de Servicios:   |                 | PROFESIONALES  |
| Nombres y apellidos de la persona contratista:                 |                 | MARIA DEL ROSARIO ALONZO ALVA DE AGUSTIN                           |
| Plazo de contratación:   | Del: 28/10/2025 | Al: 31/12/2025 ✓   |
| Período de este Informe:                                       | Del: 01/11/2025 | Al: 30/11/2025 ✓   |
| Monto a pagar: Ocho mil doscientos cincuenta quetzales exactos |                 | Q 8,250.00 ✓   |
| Prestados en:  |                 | INSTITUTO GEOGRÁFICO NACIONAL,<br>INGENIERO ALFREDO OBIOLS GÓMEZ ✓ |

Señora Ministra de Agricultura, Ganadería y Alimentación:

A continuación, se detallan las actividades y avances gestionados durante el período de la contratación.


| Descripción de actividades según TDR   | Informe de actividades realizadas   | Avance       |             |
|--|---|--------------|-------------|
|  |   | Cuantitativo | Cualitativo |
| 1) Brindar apoyo profesional en el proceso de la actualización y digitalización de la información geográfica obtenida a través de la comparación de las certificaciones de ordenamiento territorial. | - Brinde apoyo profesional en la comparación y actualización de la base de datos Excel de la Certificación del Ordenamiento Territorial de los municipios de Cobán del departamento de <b>Alta Verapaz</b> , y Chichicastenango del Departamento de <b>Quiché</b> Certificaciones al año 2025     | 100%         | Finalizado  |
| 2) Brindar apoyo profesional en el proceso de la actualización de la información de la base de datos del Diccionario Geográfico Nacional.  | - Brinde apoyo profesional en la actualización de información geográfica de los municipios de Cobán del departamento de <b>Alta Verapaz</b> y el municipio de Chiche del departamento de <b>Quiché</b> , referente al Suplemento del Diccionario Geográfico Nacional. Certificaciones al año 2025 | 100%         | Finalizado  |
| 3) Brindar apoyo profesional en el trabajo de gabinete y/o recorrido de campo de las comisiones de los proyectos de la División de Información Geográfica para la actualización de la base de datos. | - Brinde apoyo profesional en el trabajo de gabinete para la elaboración del plan de trabajo preliminar sobre la proyección y comisión que se llevara a cabo por la División de Información Geográfica, las cuales pertenecen al Plan Operacional Anual ( <b>POA</b> ) 2025.                      | 75%          | En proceso  |
| 4) Brindar apoyo profesional en el proceso de la actualización de actualización y digitalización de la base de datos de los diferentes proyectos de la División de Información Geográfica.           | - Brinde apoyo profesional con el trabajo de gabinete en la recopilación y preparación de información geográfica para la actualización de la base de datos para los diferentes proyectos de la División de Información Geográfica.  | 75%          | En proceso  |



|   |   |      |            |
|---|---|------|------------|
| 5) Otras actividades relacionadas con el servicio contratado o que le sean asignadas por la autoridad superior. | - Brinde apoyo profesional en la digitalización de los cuadrantes de las hojas ortofotográficas de los cuadrantes No. 70 y 71, del municipio del Progreso departamento de <b>Jutiapa</b> .  | 100% | Finalizado |
|   | - Brinde apoyo profesional en la elaboración del expediente digital del municipio de Santa Cruz Verapaz, Senahu, Tamahu, Tactic del departamento de <b>Alta Verapaz</b> y los municipios de Joyabaj y Chiche del departamento de Quiché, para mejorar el almacenamiento de dichos documentos en la División de Información Geográfica.  | 100% | Finalizado |
|   | - Brinde apoyo profesional en la elaboración de la base de datos Excel de los lugares poblados de los municipios de Santa Cruz Verapaz, Senahu, Tamahu, Tactic del departamento de <b>Alta Verapaz</b> y los municipios de Joyabaj y Chiche del departamento de <b>Quiché</b> , para ser verificada por las municipalidades para el proceso de redacción de la Certificación de Ordenamiento Territorial correspondiente. Certificaciones al año 2025 | 100% | Finalizado |

El presente informe describe lo actuado por el suscrito en cumplimiento a las actividades desarrolladas durante el periodo de la contratación, y acorde a los términos de referencia de la misma.

Atentamente.

(f)   
**María del Rosario Alonzo Alva de Agustín**  
DPI: 1715838921301  
Celular: 47702925

Se hace constar que las actividades descritas en este informe responden a lo estipulado en el contrato administrativo y sus respectivos términos de referencia, y se encuentran recibidos de conformidad, por lo que autorizo a quién corresponda, para que procedan al trámite de pago de los honorarios correspondientes.

(f)   
**Ingeniero Marcos Osmundo Sutuc Carrillo**  
Subdirector del Instituto Geográfico Nacional -IGN-  
Ing. Alfredo Obiols Gómez,  
con Funciones Temporales

(f)   
**Ingeniero David Isaac Gómez Gómez**  
Director del Instituto Geográfico Nacional -IGN-  
Ing. Alfredo Obiols Gómez,  
con Funciones Temporales





COLEGIO DE INGENIEROS  
AGRÓNOMOS DE GUATEMALA  
POR GUATEMALA Y SU AGRICULTURA  
11. Ave. 12-28 zona 2, Ciudad Nueva, Guatemala

SERIE F

No. 114340

El infrascrito Secretario del Colegio de Ingenieros Agrónomos de Guatemala, CERTIFICA: Haber tenido a la vista el Informe de Tesorería, en el cual consta que el(la):

**Ingeniero/a Ambiental**

**Maria Del Rosario Alonzo Alva De Agustín**

Es miembro de este Colegio Profesional, inscrito con el número de Colegiado:

**7136**

**Fecha de colegiación: 15 de diciembre de 2017**

encontrándose en calidad de Colegiado Activo hasta el mes de:


**Diciembre 2025**

De consiguiente goza de los privilegios y obligaciones que la Ley de Colegiación Profesional Obligatoria confiere a los miembros de este Colegio, habiendo satisfecho lo preceptuado en el Decreto 48-47 y 69-92 Ley del Timbre del Ingeniero Agrónomo relacionado con el pago del Impuesto del Timbre.  
A solicitud del (la) Interesado (a), se extiende la presente en:

**Ciudad de Guatemala, 10/03/2025 02:15:43 p.m.**

1. Esta certificación es válida únicamente en papel seguridad, con firma y sello originales o digitales.
2. Favor de verificar la autenticidad del Certificado al PBX: 2504-2929 Ext. 1102

Emitida por: **Wendy, Castro - Usuario: cobro001**  
Extendida en : **cobro001 - Ubicación : 24**

  
**Ing. For. Mario Martinez Herrera**  
**Secretario de Junta Directiva**  
**2023 - 2025**

